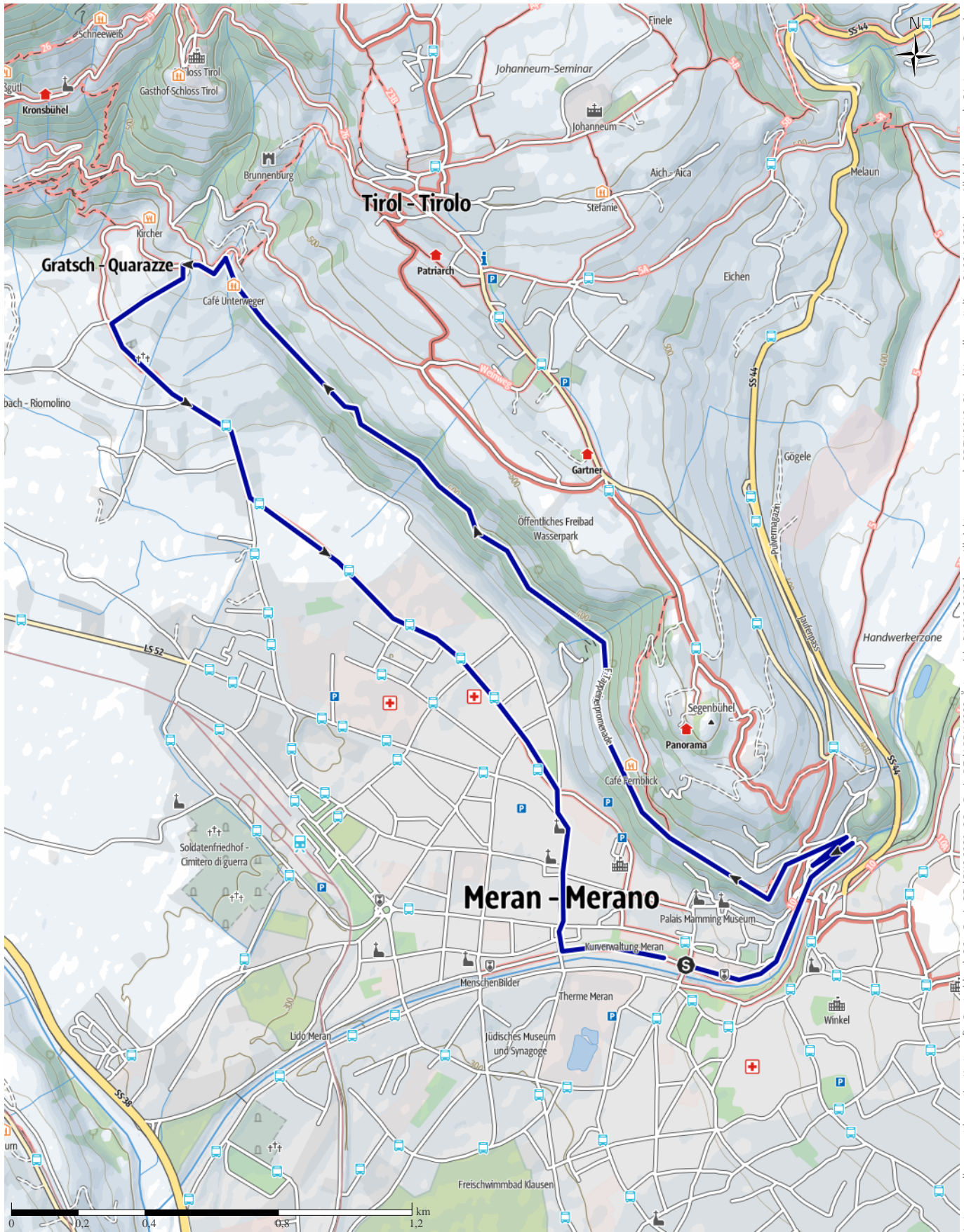


# IBZ20 Meran - Tappeiner-Promenade - Gratsch - Meran

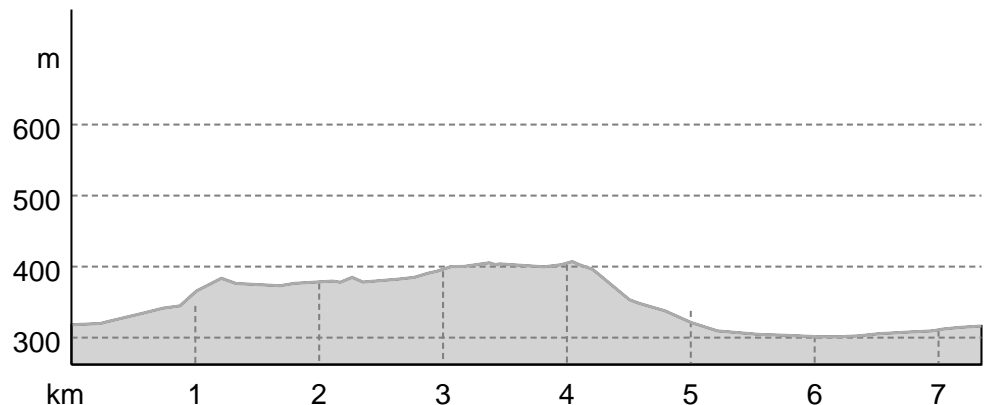
↔ 7,3km | ⌚ 1:55h | ↗ 104m | ↘ 106m | Schwierigkeit mittel



Kartengrundlagen: outdooractive Kartografie; Deutschland: ©GeoBasis-DE / LDBV 2020, Österreich: ©1996-2020 here, All rights reserved, ©BBV 2012, ©Land Vorarlberg, Italien: ©1994-2020 here, All rights reserved, ©Autonome Provinz Bozen – Südtirol – Abteilung Natur, Landschaft und Raumentwicklung, ©BAFU – Bundesamt für Umwelt Kartengrundlagen: outdooractive Kartografie, ©OpenStreetMap (www.openstreetmap.org)

## IBZ20 Meran Tappeiner Promenade Gratsch ...

## Höhenprofil



## Tourdaten

## Wanderung

Strecke ↔ 7,3 km

Dauer 🕒 1:55 h

Aufstieg ▲ 104 m

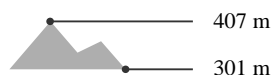
Abstieg ▼ 106 m

Schwierigkeit mittel

Kondition ●●●●●●

Technik ●●●●●●

Höhenlage



## Beste Jahreszeit

JAN | FEB | MÄR

APR | MAI | JUN

JUL | AUG | SEP

OKT | NOV | DEZ

## Bewertungen

## Autoren

Erlebnis ●●●●●●

Landschaft ●●●●●●

## Community

## Weitere Tourdaten

## Auszeichnungen

 Rundtour


Sepp Pörnbacher

Aktualisierung: 06.08.2020

Swisstrack Wanderung von der Promenade zur Gilmschlucht und hinauf zum Tappeinerweg bis zum Weiler Gratsch. Auf Seitenstrassen wieder zurück zum Ausgangspunkt.

## Autorentipp

*Sehr zu empfehlende Wanderung mit Blick auf die Altstadt von Meran*

## Sicherheitshinweise

relativ steiler Aufstieg zum Tappeinerweg

## Ausrüstung

mit guter Wanderausrüstung und gut gewarteten Swisstrack keine Probleme.

## Wegbeschreibung

## Start der Tour

Meran Talferpromenade

Koordinaten:

## Ende der Tour

Meran Talferpromenade

## Wegbeschreibung

zur Hälfte Wanderwege und Hartbelag.

**Tour zum Mitnehmen für iPhone und Android**


QR-Code scannen und diese Tour offline speichern, mit Freunden teilen und mehr ...

## Webseite

<http://www.touren-schwarzwald.info/s/c7u4H>