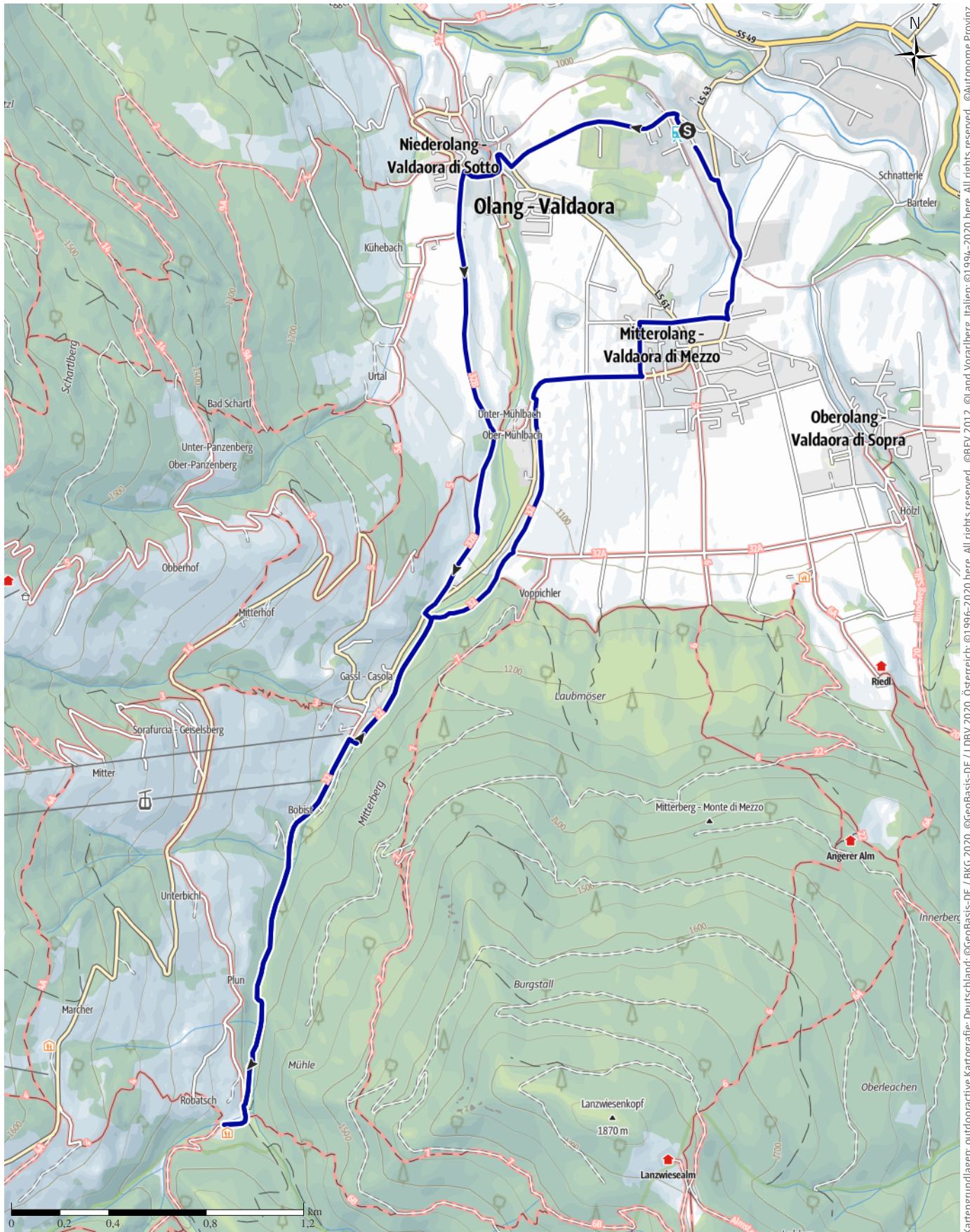


# IBZ67 Olang - Bad Bergfall - Olang

← 11,1km | ⌚ 3:10h | ▲ 333m | ▼ 333m | Schwierigkeit mittel



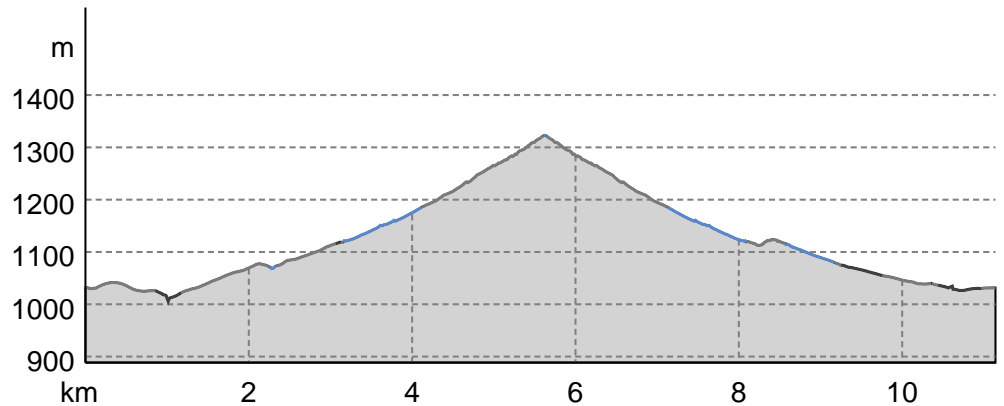
Kartengrundlagen: outdooractive Kartografie; Deutschland: ©GeoBasis-DE / BKG 2020, ©GeoBasis-DE / LDBV 2020, Österreich: ©1996-2020 here, All rights reserved, ©BBV 2012, ©Land Vorarlberg, Italien: ©1994-2020 here, All rights reserved, ©Autonome Provinz Bozen – Südtirol – Abteilung Natur, Landschaft und Raumentwicklung, ©Cartago S.R.L., Schweiz: Geodata ©swisstopo, ©BAFU – Bundesamt für Umwelt Kartengrundlagen: outdooractive Kartografie, ©OpenStreetMap (www.openstreetmap.org)

## IBZ67 Olang - Bad Bergfall - Olang

## Wegart

Asphalt	7,1km
Schotterweg	2,6km
Straße	1,4km

## Höhenprofil



## Tourdaten

## Wanderung

Strecke ↔ 11,1 km

Dauer ⌚ 3:10 h

Aufstieg ▲ 333 m

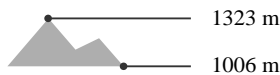
Abstieg ▼ 333 m

Schwierigkeit mittel

Kondition ●●●●●●

Technik ●●●●●●

Höhenlage



## Beste Jahreszeit

JAN | FEB | MÄR  
 APR | MAI | JUN  
 JUL | AUG | SEP  
 OKT | NOV | DEZ

## Bewertungen

## Autoren

Erlebnis ●●●●●●

Landschaft ●●●●●●

## Community

## Weitere Tourdaten



Sepp Pörnbacher

Aktualisierung: 06.08.2020

## Wanderung zum alten Bauernbad Bad Bergfall

Vom Bahnhof nach Niederolang und den Geiselbergerbach entlang zum alten Bauerbad Bad Bergfall. Über die Olinger Felder wieder zurück zum Bahnhof.

## Autorentipp

*gemütliche einfache Wanderung am Fusse des Kronplatzes*

## Sicherheitshinweise

keine Hindernisse zu erwarten

## Ausrüstung

mit guter Wanderausrüstung und gut gewarteten Swisstrack keine Probleme.

## Wegbeschreibung

## Start der Tour

Bahnhof Olang

Koordinaten:

## Ende der Tour

Bahnhof Olang

## Wegbeschreibung

70% asphaltiert, Rest gute Naturstrassen

**Tour zum Mitnehmen für iPhone und Android**


QR-Code scannen und diese Tour offline speichern, mit Freunden teilen und mehr ...

## Webseite

<http://www.touren-schwarzwald.info/s/tpJLE>